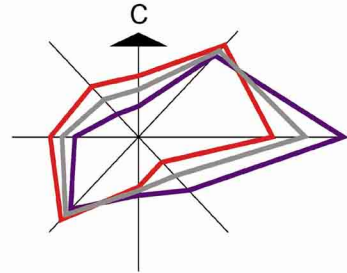
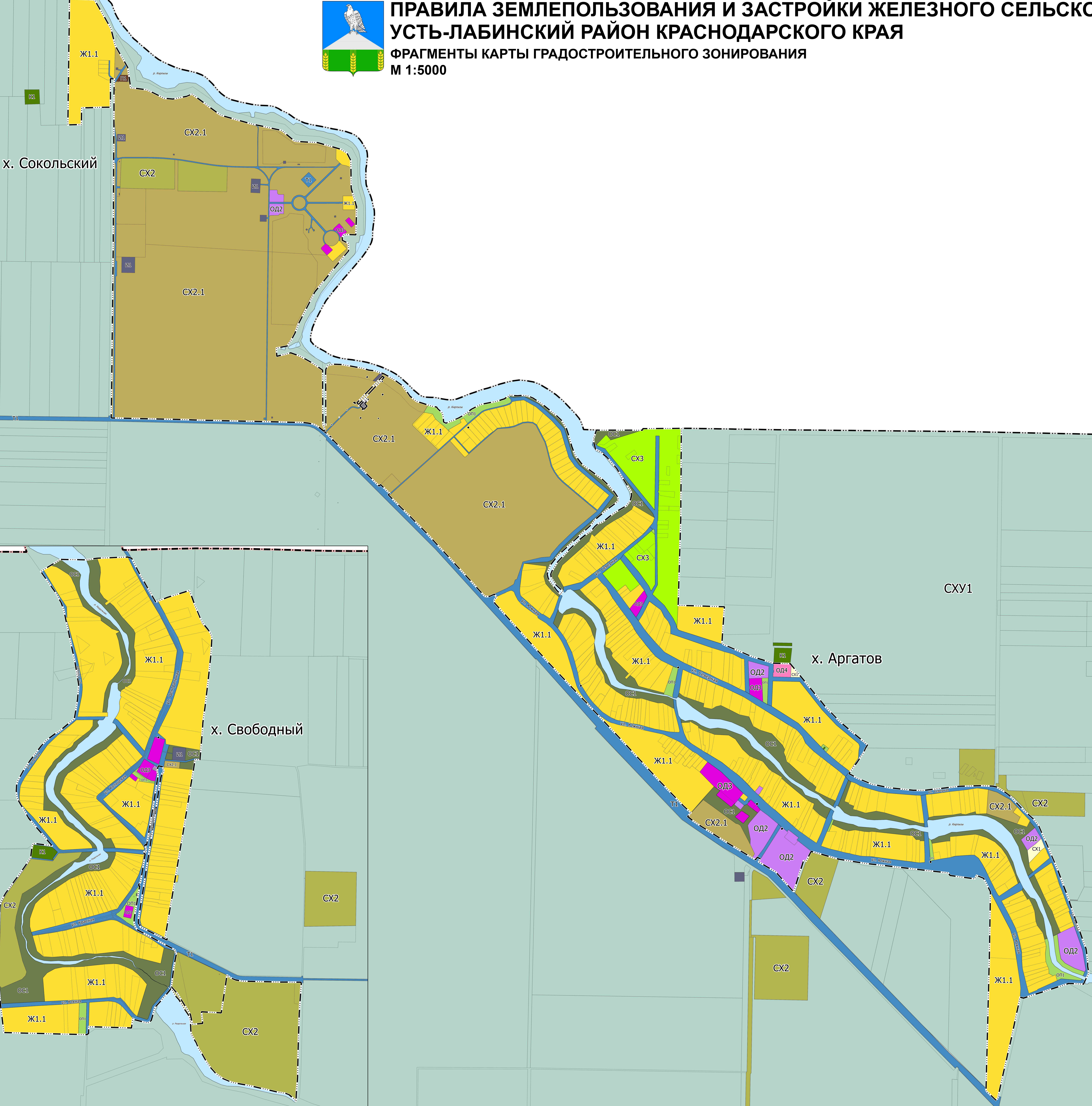


ПРАВИЛА ЗЕМЛЕПОЛЬЗОВАНИЯ И ЗАСТРОЙКИ ЖЕЛЕЗНОГО СЕЛЬСКОГО ПОСЕЛЕНИЯ МУНИЦИПАЛЬНОГО ОБРАЗОВАНИЯ
УСТЬ-ЛАБИНСКИЙ РАЙОН КРАСНОДАРСКОГО КРАЯ
ФРАГМЕНТЫ КАРТЫ ГРАДОСТРОИТЕЛЬНОГО ЗОНИРОВАНИЯ
М 1:5000

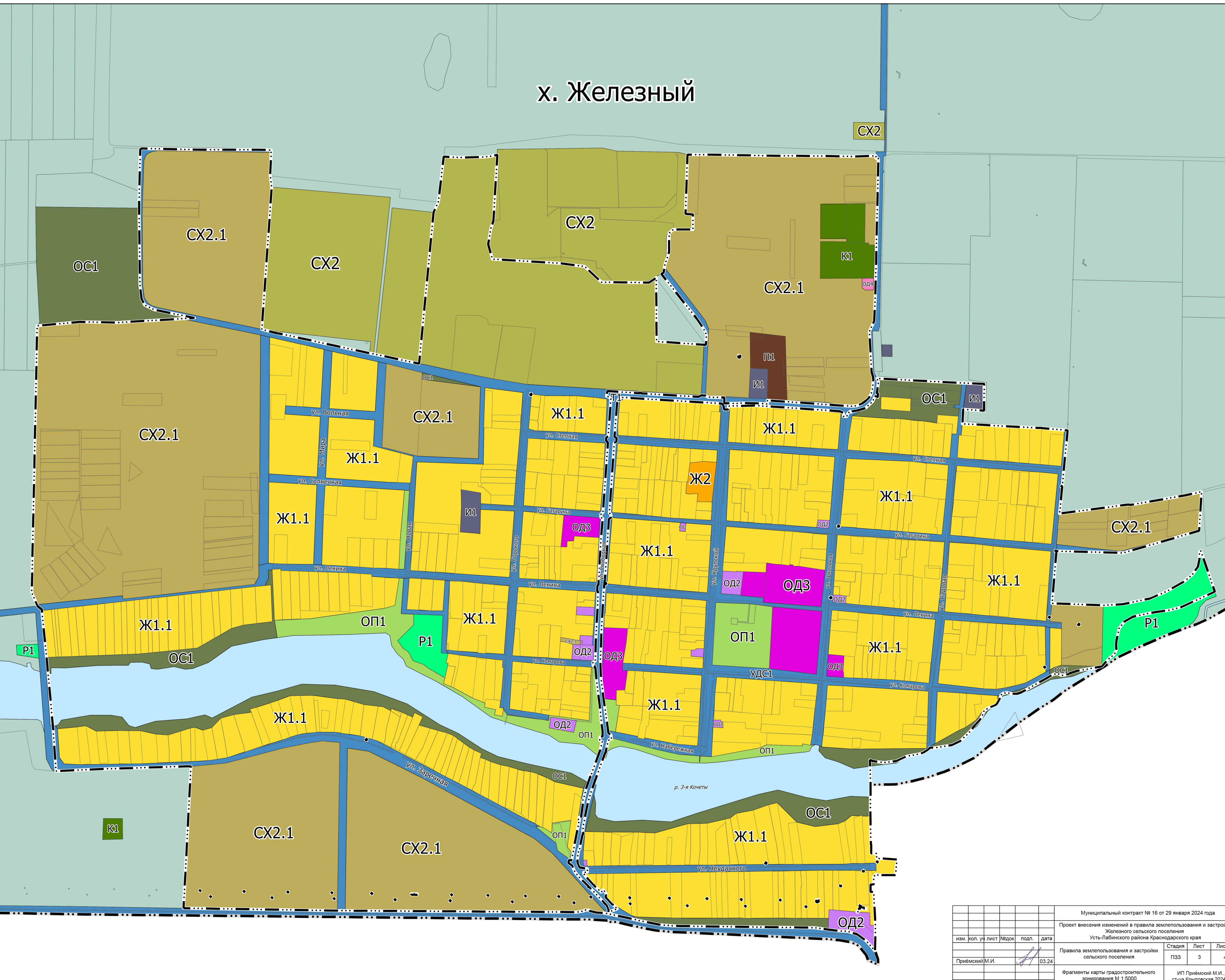


х. Сокольский



х. Свободный

х. Аргатов



УСЛОВНЫЕ ОБОЗНАЧЕНИЯ

ГРАНИЦЫ

| | |
|--|---|
| | Граница муниципального района |
| | Граница сельского поселения |
| | Граница населенного пункта |
| | Границы земельных участков по данным ЕГРН |

ТЕРРИТОРИАЛЬНЫЕ ЗОНЫ

Жилые зоны

| | |
|--|---|
| | Ж1.1 Зона застройки индивидуальными жилыми домами, домами блокированной застройки |
| | Ж2 Зона застройки малоэтажными жилыми домами |

Общественно-деловые зоны

| | |
|--|--|
| | ОД2 Многофункциональная общественно-деловая зона |
| | ОД3 Зона специализированной общественной застройки |
| | ОД4 Зона религиозного использования |

Зоны сельскохозяйственного использования

| | |
|--|---|
| | СХ1 Зона сельскохозяйственных угодий в составе границ населенного пункта |
| | СХ2 Зона сельскохозяйственных предприятий |
| | СХ2.1 Зона сельскохозяйственных предприятий ограниченного использования |
| | СХ3 Зона ведения садоводства |
| | СХУ1 Зона сельскохозяйственных угодий в составе земель сельскохозяйственного назначения |

Зоны рекреационного назначения

| | |
|--|--|
| | Р1 Зона рекреационного назначения |
| | ОП1 Зона зеленых насаждений общего пользования |

Зоны специального назначения

| | |
|--|---|
| | ОС1 Зона ритуальной деятельности |
| | ОС2 Зона озелененных территорий специального назначения |

Производственные зоны, зоны инженерной и транспортной инфраструктуры

| | |
|--|-------------------------------------|
| | П1 Производственная зона |
| | П2 Зона инженерной инфраструктуры |
| | П3 Зона транспортной инфраструктуры |

Территории, для которых градостроительные регламенты не устанавливаются и на которые не распространяются

| | |
|--|---------------------------------|
| | П4 Поверхностные водные объекты |
|--|---------------------------------|